

Evid. č. žádosti: 2021324659

Pořadové číslo polygonu: 1

Katastrální území: Nové Strašecí (Rakovník) 706744; Ruda u Nového Strašecí (Rakovník) 743178

Popis polygonu: Nové Strašecí - 1

Polygon 1 - Mapa širších vztahů



zastoupená Renátou LENÍKOVOU
Oddělení ochrany územních zájmů ČECHY
V zájmovém prostoru dle přiložené dokumentace neeviduje
ODÚZ ČECHY inženýrská síť nebo zařízení ACR.
Toto stanovisko platí po dobu jednoho roku,
ale není souhlasem pro potřeby územního řízení
nebo stavebního povolení.

UP-573620-1000-2020-1159
Lpomeřice dne: 12.1.2021

Lpomeřice dne: 12.1.2021

Lpomeřice dne: 12.1.2021

Lpomeřice dne: 12.1.2021

Lpomeřice dne: 12.1.2021

0 200 400 600m

Podkladová data © CÚZK

Žadatel:

Signal Projekt s.r.o.
Böhmová Pavla Ing.
Václavská 546/55
63900 Brno

IČO: 25525441

Evid. číslo žádosti: 2021324659

Evid. číslo subjektu: 0000082787

Ministerstvo obrany - Sekce ekonomická a majetková -
OOÚZ
Rooseveltova 620/23
161 05 Praha 6

Žádám Vás o vyjádření k technické infrastruktuře z důvodu: **Existence sítí pro přípravu projektové dokumentace pro územní a stavební řízení**

Název akce:

Oprava zabezpečovacího zařízení v žst. Nové Strašecí - projekt

Poznámka:

INVESTOR: Správa železnic, státní organizace, Oblastní ředitelství Praha

MÍSTO STAVBY: obec Řevničov, obec Ruda, město Nové Strašecí; **okres Rakovník**

TRATĚ: 384 Kladno - Lužná u Rakovníka v km 46,700 - 49,850 (PřL – PřS, N. Strašecí) a 52,9-53,3 (St.1 – V.B. Řevničov)

Vybraný způsob doručení vyjádření: Vyjádření prosím zašlete na emailovou adresu bohmov@signalprojekt.cz nebo na adresu firmy Signal Projekt s.r.o., Václavská 55, 639 00 Brno, příp. datovou schránkou ID: swz2av2.

Prosím uvádějte celý název stavby, slouží k identifikaci k identifikaci vašeho vyjádření.
Pokud máte k dispozici, prosím o poskytnutí digitálních tras sítí.

Děkuji.

S pozdravem,

Ing. Pavla Böhmová

Telefon: | Mobil: +420725986758 | E-mail: bohmov@signalprojekt.cz

Žádost vytvořena: 8.9.2020



signal Signal Projekt s.r.o.
PROJEKT Václavská 55, 639 00 Brno
tel.: 543 214 868, 543 233 962, 515 917 689
DIČ: CZ25525441, IČ: 25 52 54 41
Projektové pracoviště 513
28. října 165, 709 00 Ostrava

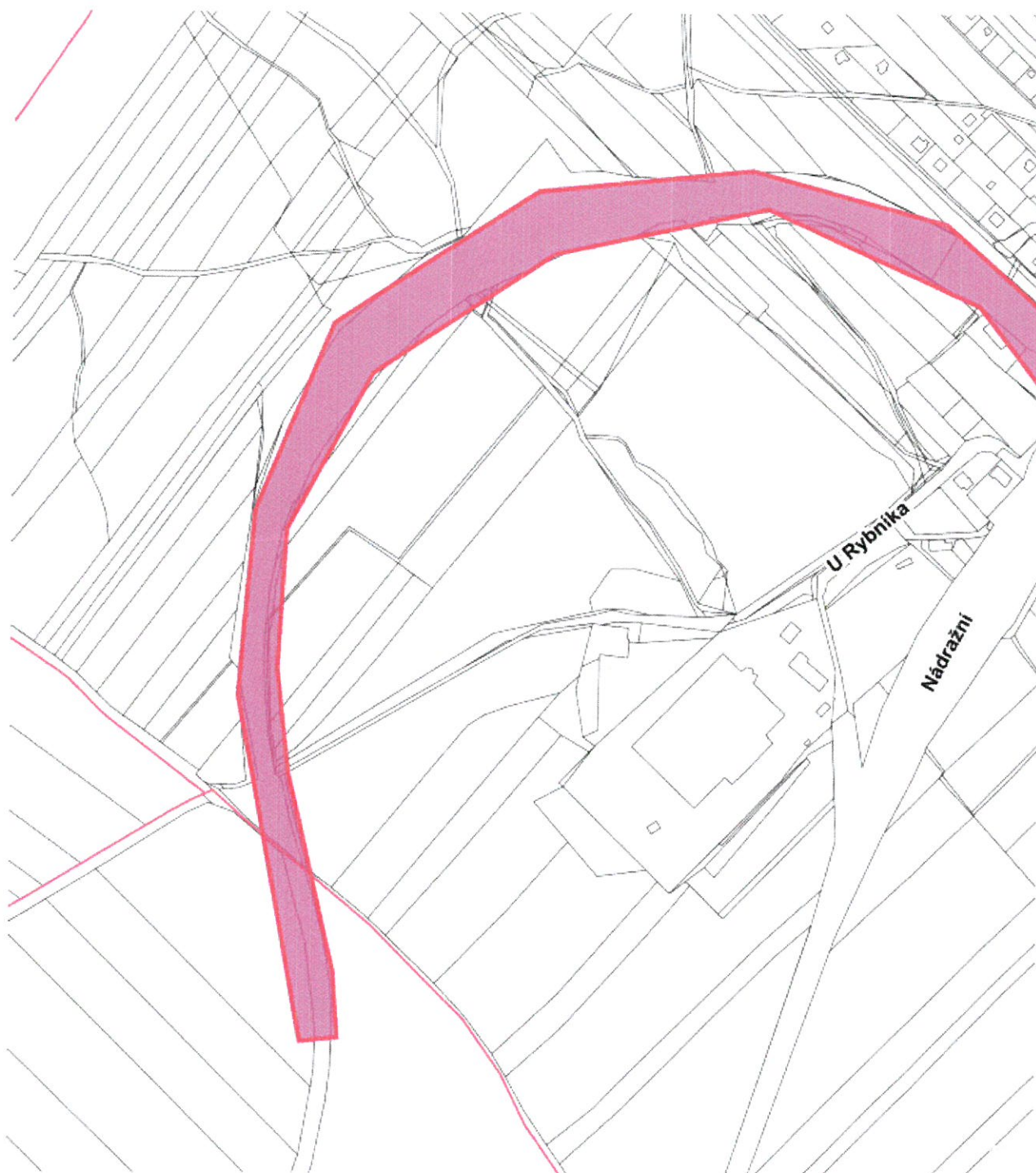
Evid. č. žádosti: 2021324659

Pořadové číslo polygonu: 1

Katastrální území: Nové Strašecí (Rakovník) 706744; Ruda u Nového Strašecí (Rakovník) 743178

Popis polygonu: Nové Strašecí - 1

Polygon 1 - Detail - list atlasu 1/4



0 50 100 150m

Podkladová data © CÚZK

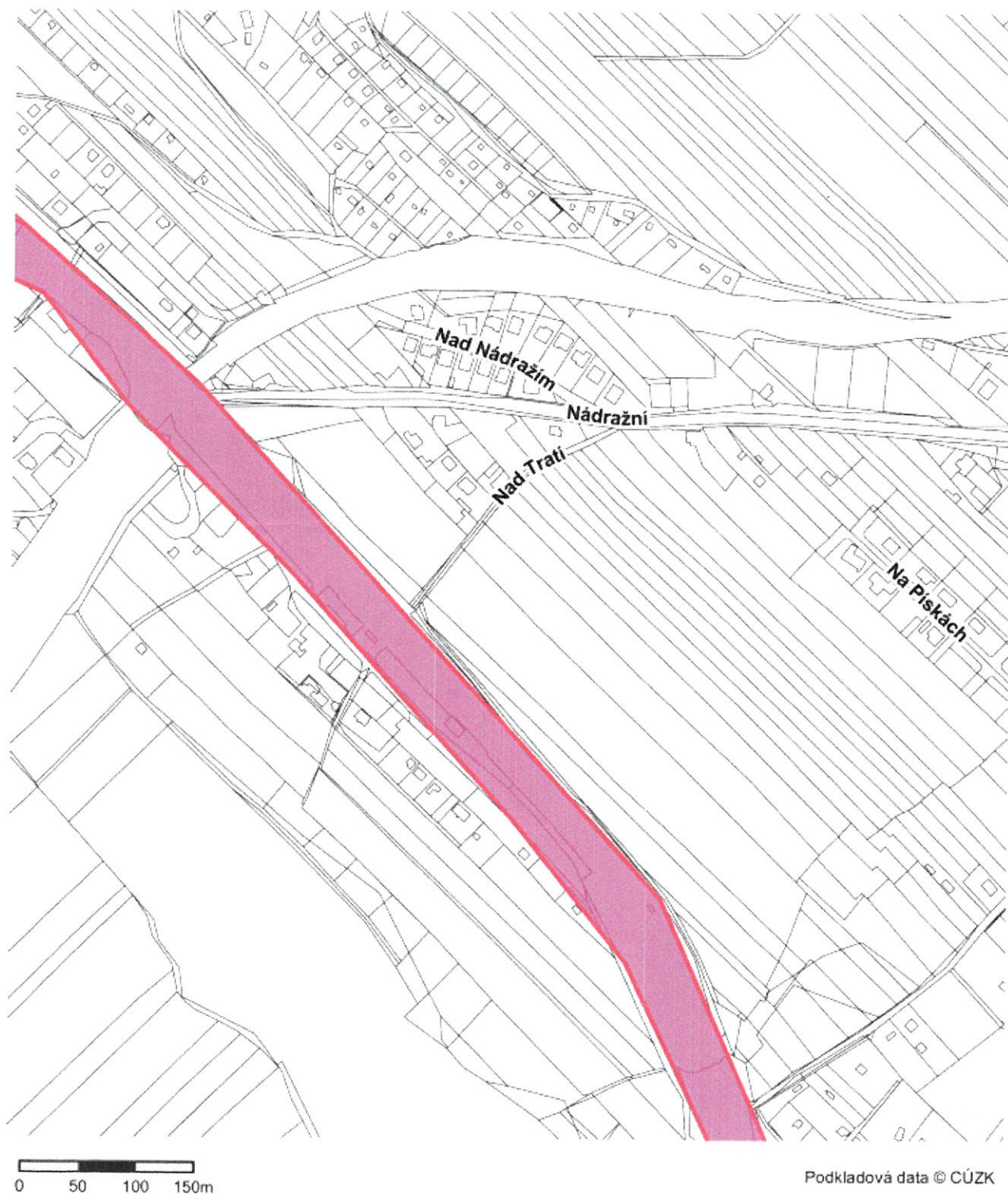
Evid. č. žádosti: 2021324659

Pořadové číslo polygonu: 1

Katastrální území: Nové Strašecí (Rakovník) 706744; Ruda u Nového Strašecí (Rakovník) 743178

Popis polygonu: Nové Strašecí - 1

Polygon 1 - Detail - list atlasu 2/4



Evid. č. žádosti: 2021324659

Pořadové číslo polygonu: 1

Katastrální území: Nové Strašecí (Rakovník) 706744; Ruda u Nového Strašecí (Rakovník) 743178

Popis polygonu: Nové Strašecí - 1

Polygon 1 - Detail - list atlasu 3/4



Evid. č. žádosti: 2021324659

Pořadové číslo polygonu: 1

Katastrální území: Nové Strašecí (Rakovník) 706744; Ruda u Nového Strašecí (Rakovník) 743178

Popis polygonu: Nové Strašecí - 1

Polygon 1 - Detail - list atlasu 4/4



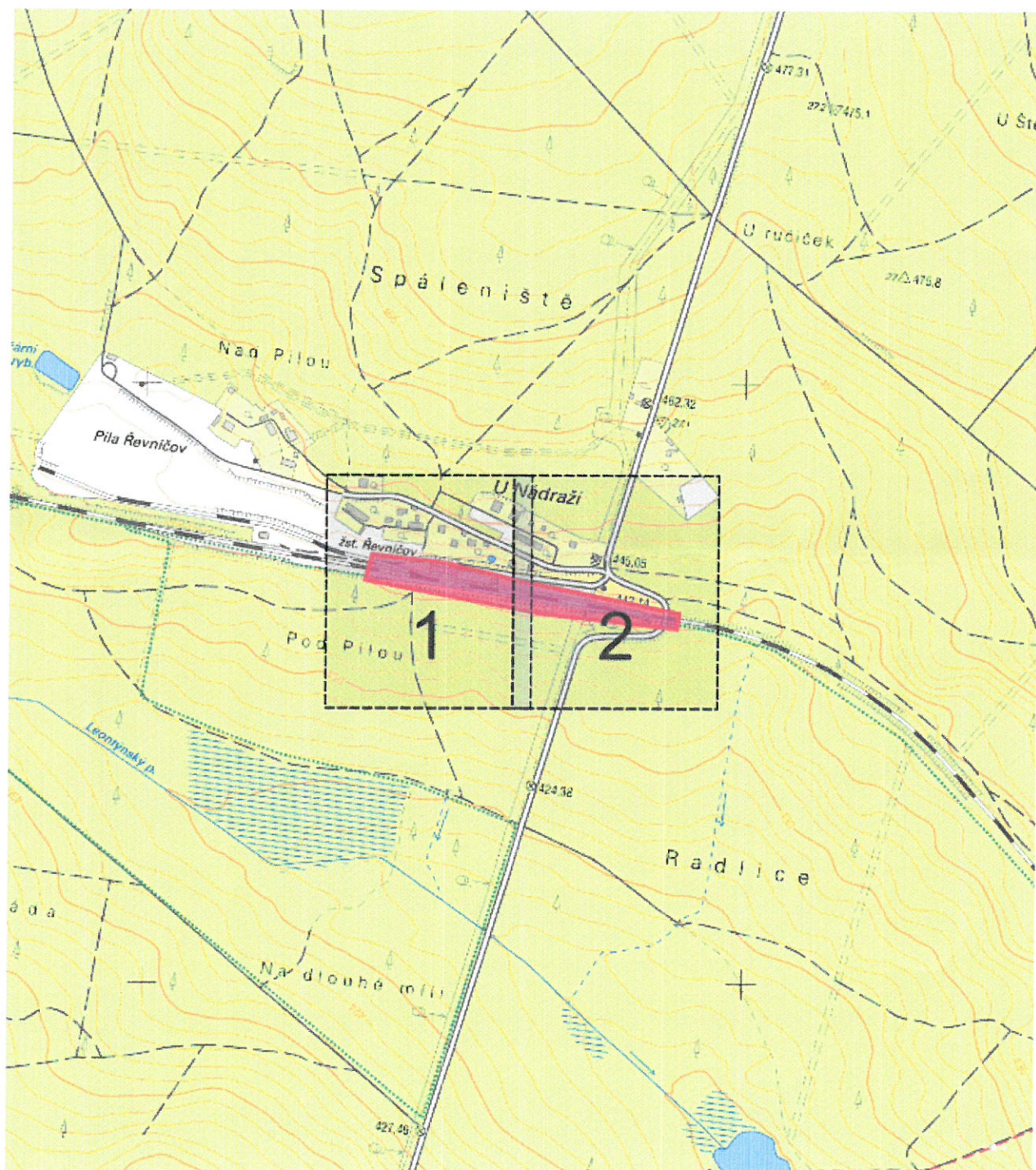
Evid. č. žádosti: 2021324659

Pořadové číslo polygonu: 2

Katastrální území: Řevničov (Rakovník) 745383

Popis polygonu: stavba - oprava Nové Strašecí - 2

Polygon 2 - Mapa širších vztahů



0 100 200 300m

Podkladová data © CÚZK

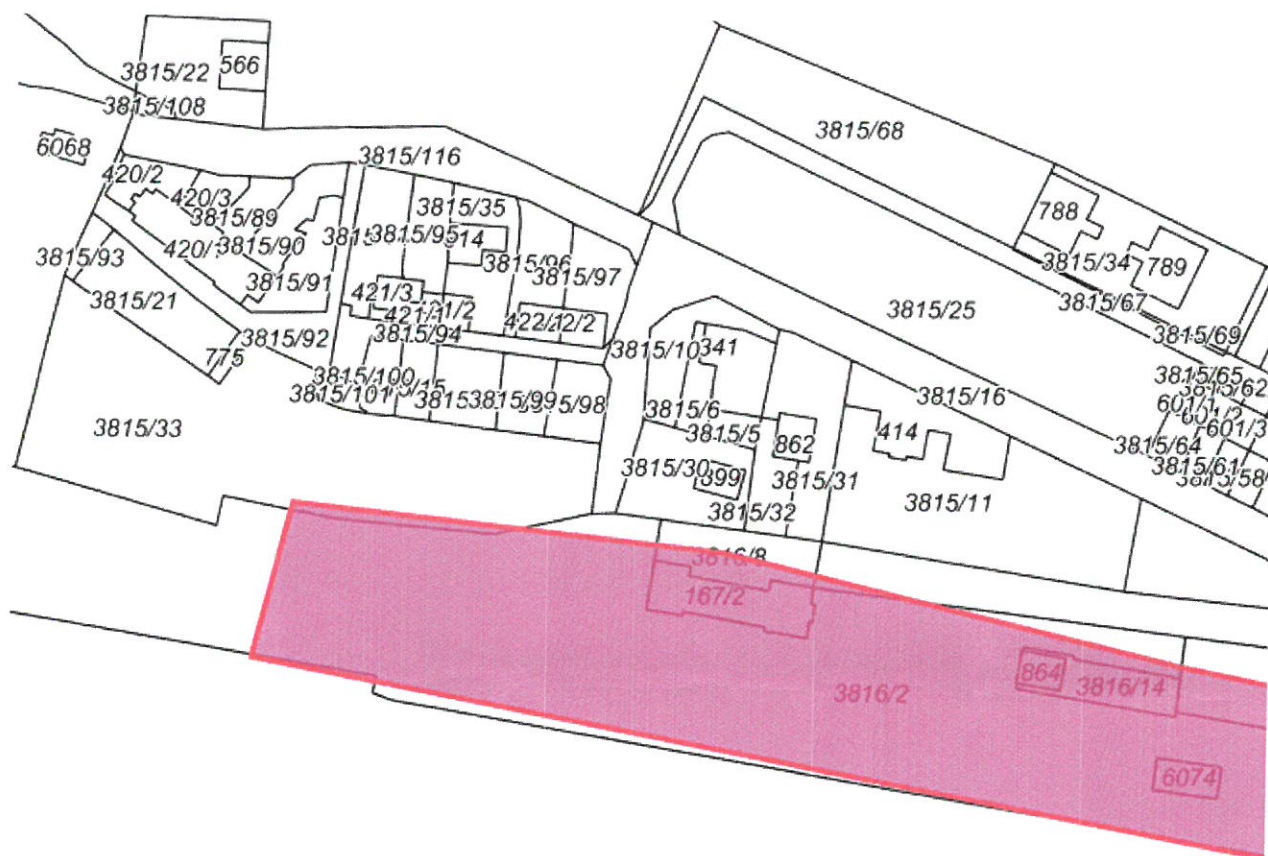
Evid. č. žádosti: 2021324659

Pořadové číslo polygonu: 2

Katastrální území: Řevničov (Rakovník) 745383

Popis polygonu: stavba - oprava Nové Strašecí - 2

Polygon 2 - Detail - list atlasu 1/2



5850



Podkladová data © CÚZK

Popis polygonu: stavba - oprava Nové Strašecí - 2

Map showing the area around the intersection of the railway line and the road. The proposed development area is highlighted in red. The map includes various cadastral parcels with numbers and a scale bar.

Parcel numbers visible on the map:

- 3806/6
- 3815/46
- 3815/45
- 3815/48
- 3815/50
- 3815/51
- 3815/52
- 3815/53
- 3815/54
- 3815/55
- 3815/56
- 3815/57
- 3815/58
- 3815/59
- 3815/60
- 3815/61
- 3815/62
- 3815/63
- 3815/64
- 3815/65
- 3815/66
- 3815/67
- 3815/68
- 3815/69
- 3815/70
- 3815/71
- 3815/72
- 3815/73
- 3815/74
- 3815/75
- 3815/76
- 3815/77
- 3815/78
- 3815/79
- 3815/80
- 3815/81
- 3815/82
- 3815/83
- 3815/84
- 3815/85
- 3815/86
- 3815/87
- 3815/88
- 3815/89
- 3815/90
- 3815/91
- 3815/92
- 3815/93
- 3815/94
- 3815/95
- 3815/96
- 3815/97
- 3815/98
- 3815/99
- 3816/1
- 3816/2
- 3816/3
- 3816/4
- 3816/5
- 3816/6
- 3816/7
- 3816/8
- 3816/9
- 3816/10
- 3816/11
- 3816/12
- 3816/13
- 3816/14
- 3816/15
- 3816/16
- 3816/17
- 3816/18
- 3816/19
- 3816/20
- 3816/21
- 3816/22
- 3816/23
- 3816/24
- 3816/25
- 3816/26
- 3816/27
- 3816/28
- 3816/29
- 3816/30
- 3816/31
- 3816/32
- 3816/33
- 3816/34
- 3816/35
- 3816/36
- 3816/37
- 3816/38
- 3816/39
- 3816/40
- 3816/41
- 3816/42
- 3816/43
- 3816/44
- 3816/45
- 3816/46
- 3816/47
- 3816/48
- 3816/49
- 3816/50
- 3816/51
- 3816/52
- 3816/53
- 3816/54
- 3816/55
- 3816/56
- 3816/57
- 3816/58
- 3816/59
- 3816/60
- 3816/61
- 3816/62
- 3816/63
- 3816/64
- 3816/65
- 3816/66
- 3816/67
- 3816/68
- 3816/69
- 3816/70
- 3816/71
- 3816/72
- 3816/73
- 3816/74
- 3816/75
- 3816/76
- 3816/77
- 3816/78
- 3816/79
- 3816/80
- 3816/81
- 3816/82
- 3816/83
- 3816/84
- 3816/85
- 3816/86
- 3816/87
- 3816/88
- 3816/89
- 3816/90
- 3816/91
- 3816/92
- 3816/93
- 3816/94
- 3816/95
- 3816/96
- 3816/97
- 3816/98
- 3816/99
- 3817/1
- 3817/2
- 3817/3
- 3817/4
- 3817/5
- 3817/6
- 3817/7
- 3817/8
- 3817/9
- 3817/10
- 3817/11
- 3817/12
- 3817/13
- 3817/14
- 3817/15
- 3817/16
- 3817/17
- 3817/18
- 3817/19
- 3817/20
- 3817/21
- 3817/22
- 3817/23
- 3817/24
- 3817/25
- 3817/26
- 3817/27
- 3817/28
- 3817/29
- 3817/30
- 3817/31
- 3817/32
- 3817/33
- 3817/34
- 3817/35
- 3817/36
- 3817/37
- 3817/38
- 3817/39
- 3817/40
- 3817/41
- 3817/42
- 3817/43
- 3817/44
- 3817/45
- 3817/46
- 3817/47
- 3817/48
- 3817/49
- 3817/50
- 3817/51
- 3817/52
- 3817/53
- 3817/54
- 3817/55
- 3817/56
- 3817/57
- 3817/58
- 3817/59
- 3817/60
- 3817/61
- 3817/62
- 3817/63
- 3817/64
- 3817/65
- 3817/66
- 3817/67
- 3817/68
- 3817/69
- 3817/70
- 3817/71
- 3817/72
- 3817/73
- 3817/74
- 3817/75
- 3817/76
- 3817/77
- 3817/78
- 3817/79
- 3817/80
- 3817/81
- 3817/82
- 3817/83
- 3817/84
- 3817/85
- 3817/86
- 3817/87
- 3817/88
- 3817/89
- 3817/90
- 3817/91
- 3817/92
- 3817/93
- 3817/94
- 3817/95
- 3817/96
- 3817/97
- 3817/98
- 3817/99
- 3818/1
- 3818/2
- 3818/3
- 3818/4
- 3818/5
- 3818/6
- 3818/7
- 3818/8
- 3818/9
- 3818/10
- 3818/11
- 3818/12
- 3818/13
- 3818/14
- 3818/15
- 3818/16
- 3818/17
- 3818/18
- 3818/19
- 3818/20
- 3818/21
- 3818/22
- 3818/23
- 3818/24
- 3818/25
- 3818/26
- 3818/27
- 3818/28
- 3818/29
- 3818/30
- 3818/31
- 3818/32
- 3818/33
- 3818/34
- 3818/35
- 3818/36
- 3818/37
- 3818/38
- 3818/39
- 3818/40
- 3818/41
- 3818/42
- 3818/43
- 3818/44
- 3818/45
- 3818/46
- 3818/47
- 3818/48
- 3818/49
- 3818/50
- 3818/51
- 3818/52
- 3818/53
- 3818/54
- 3818/55
- 3818/56
- 3818/57
- 3

Výpis parcel má pouze informativní charakter. **Vyjádření prosím vydávejte k zájmovému území zakreslenému žadatelem.**

Výpis byl vytvořen automaticky průnikem zakresleného zájmového území a geometrií parcel katastru nemovitostí bez odsouhlasení žadatele. Data jsou čerpána z veřejné databáze RÚIAN a seznam parcel je aktuální k datu vygenerování žádosti.

Informace o zájmovém území č.: 1

Seznam dotčených parcel

k. ú.: 2

Ve všech dotčených k. ú. proběhla kompletní digitalizace

Ruda u Nového Strašecí (743178)

parcely: 4

88/5 95/3 95/55 557/2

Nové Strašecí (706744)

parcely: 144

<u>241/3</u>	<u>241/4</u>	<u>245/3</u>	<u>271</u>	<u>1857</u>
<u>245/4</u>	<u>247/3</u>	<u>251/2</u>	<u>255/1</u>	<u>255/2</u>
<u>259/2</u>	<u>260/5</u>	<u>260/6</u>	<u>260/7</u>	<u>465</u>
<u>466</u>	<u>467</u>	<u>531</u>	<u>539</u>	<u>1667/1</u>
<u>1667/16</u>	<u>1668</u>	<u>1669/2</u>	<u>1677/1</u>	<u>1677/5</u>
<u>1677/7</u>	<u>1677/13</u>	<u>1678/1</u>	<u>1678/3</u>	<u>1679/3</u>
<u>1684/14</u>	<u>1684/21</u>	<u>1722/8</u>	<u>1824/3</u>	<u>1825</u>
<u>1826/3</u>	<u>1830/1</u>	<u>1830/4</u>	<u>1830/6</u>	<u>1832</u>
<u>1835/1</u>	<u>1835/2</u>	<u>1835/3</u>	<u>1835/7</u>	<u>1835/8</u>
<u>1835/10</u>	<u>1835/13</u>	<u>1835/14</u>	<u>1835/15</u>	<u>1835/16</u>
<u>1835/17</u>	<u>1835/18</u>	<u>1835/19</u>	<u>1835/20</u>	<u>1835/21</u>
<u>1835/22</u>	<u>1835/23</u>	<u>1835/29</u>	<u>1835/30</u>	<u>1835/31</u>
<u>1876/2</u>	<u>1876/3</u>	<u>1876/4</u>	<u>1876/5</u>	<u>1883/2</u>
<u>1885/1</u>	<u>1885/13</u>	<u>1947/23</u>	<u>1949/6</u>	<u>1959/1</u>

<u>1959/3</u>	<u>1960/1</u>	<u>1960/5</u>	<u>1960/6</u>	<u>1960/16</u>
<u>1960/17</u>	<u>1960/18</u>	<u>1960/22</u>	<u>1961/1</u>	<u>1961/2</u>
<u>1961/3</u>	<u>1961/4</u>	<u>1961/5</u>	<u>1961/6</u>	<u>1961/7</u>
<u>1961/8</u>	<u>1963/2</u>	<u>1964</u>	<u>1967/2</u>	<u>1969/1</u>
<u>1969/2</u>	<u>1969/3</u>	<u>1969/4</u>	<u>1969/5</u>	<u>1969/6</u>
<u>1969/7</u>	<u>1990/19</u>	<u>1990/22</u>	<u>2124/1</u>	<u>2129/1</u>
<u>2181/1</u>	<u>2183/3</u>	<u>2183/5</u>	<u>2183/7</u>	<u>2193/3</u>
<u>2194/1</u>	<u>2196/3</u>	<u>2198/1</u>	<u>2198/3</u>	<u>2198/8</u>
<u>2228/2</u>	<u>2228/3</u>	<u>2232/2</u>	<u>2232/3</u>	<u>2233/1</u>
<u>2233/3</u>	<u>2234/2</u>	<u>2234/3</u>	<u>2234/5</u>	<u>2236/1</u>
<u>2236/5</u>	<u>2236/8</u>	<u>2236/9</u>	<u>2236/11</u>	<u>2236/12</u>
<u>2280/4</u>	<u>2280/5</u>	<u>2296/2</u>	<u>2297/2</u>	<u>2297/3</u>
<u>2297/4</u>	<u>2442/1</u>	<u>2442/3</u>	<u>2442/4</u>	<u>2442/6</u>
<u>2458/1</u>	<u>2458/2</u>	<u>2469</u>	<u>2470/10</u>	<u>2663</u>
<u>2771</u>	<u>2817/21</u>	<u>2817/35</u>	<u>3178</u>	

Informace o zájmovém území č.: 2

Seznam dotčených parcel

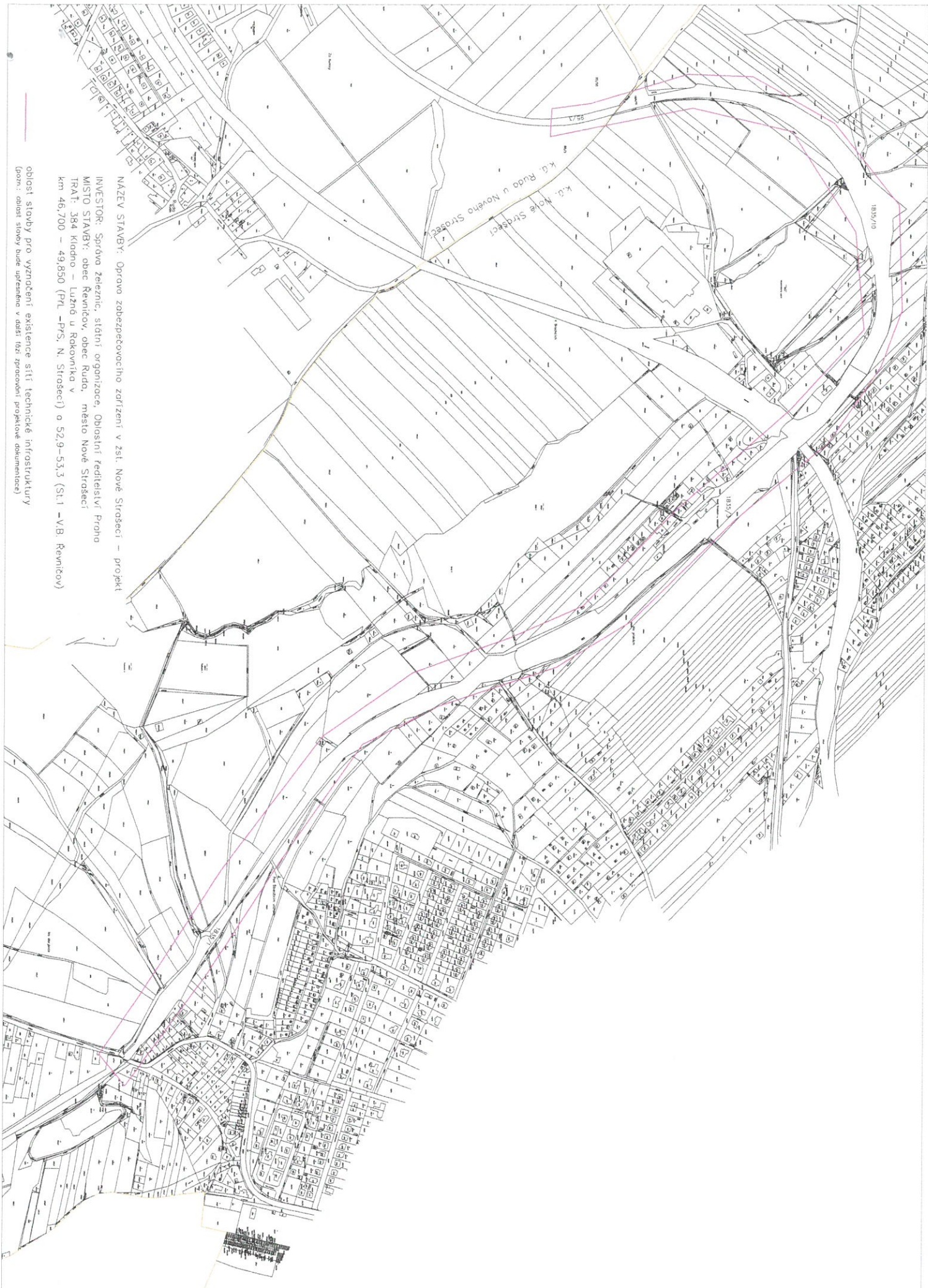
k. ú.: 1

Ve všech dotčených k. ú. proběhla kompletní digitalizace

Řevničov (745383)

parcely: 18

<u>167/2</u>	<u>864</u>	<u>3806/3</u>	<u>3806/4</u>	<u>3815/33</u>
<u>3816/2</u>	<u>3816/8</u>	<u>3816/9</u>	<u>3816/14</u>	<u>3816/16</u>
<u>5827</u>	<u>5850</u>	<u>5853</u>	<u>6042</u>	<u>6048</u>
<u>6052</u>	<u>6074</u>	<u>6078</u>		



NAZEV STAVBY: Oprava zabezpečovacího zařízení v žst. Nové Srošec – projekt

INVESTOR: Správa železnic, státní organizace, Oblastní ředitelství Provo

MÍSTO STAVBY: obec Rovníčkov, obec Ruda, město Nové Srošec

TRAT': 384 Kladno – Lužná u Rakovníka v

km 46,700 – 49,850 (Přl. – Přs, N. Srošec) o 52,9–53,3 (St.1 – V.B. Rovníčkov)

oblasti stavby pro vyznačení existence sítě technické infrastruktury
(pozn.: oblast stavby bude upřesněna v další fázi zpracování projektové dokumentace)